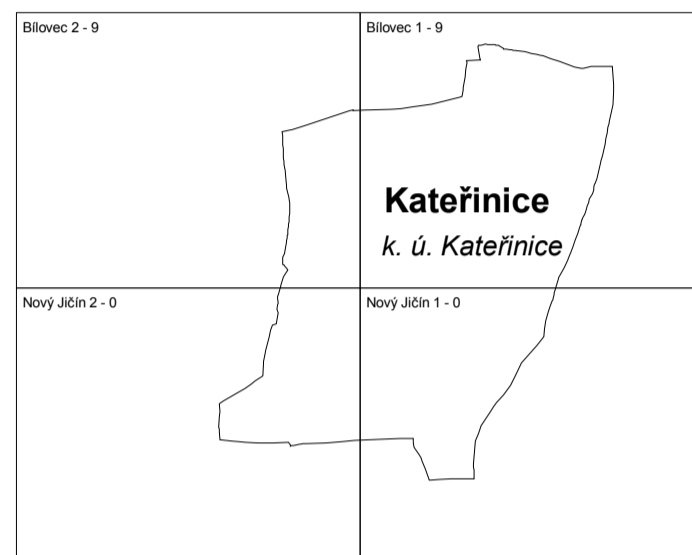















# Územní plán Kateřinice

## I.3. a) Výkres základního členění území



ZASTAVITELNÉ PLOCHY	
podle požadovaného způsobu využití	
	<b>OV Plochy občanského vybavení</b>
	ov-T – veřejné infrastruktury - tělovýchova a sport
	<b>SO Plochy smíšené obytné</b>
	so-V – venkovské
	<b>DI Plochy dopravní infrastruktury</b>
	di-S – silniční doprava - pozemní komunikace
	<b>V Plochy výroby a skladování</b>
	v-ZV – s vlivy za hranice ploch
	<b>SV Plochy smíšené výrobní</b>
	sv-N – výroba a skladování, občanské vybavení
	<b>VH Plochy vodní a vodohospodářské</b>
	vh-P – plochy staveb na ochranu před povodněmi (vodní díla)

stav	změny v území	
		- hranice obce = hranice řešeného území
		- doplnění mapového podkladu - rozestavěné budovy (terénní šetření srpen 2010)
Kateřinice		- název obce
k. ú. Kateřinice		- název katastrálního území
Bilovec 2 - 9		- klad listů s označením státní mapy 1 : 5 000
		- hranice zastavěného území k 15. listopadu 2010
		- zastavěné území k 15. listopadu 2010
<b>VYMEZENÍ ZMĚN V ÚZEMÍ</b>		
		- vymezení zastavitelných ploch kromě zastavitelných ploch pro plochy vodní a vodohospodářské
		- vymezení zastavitelných ploch pro plochy vodní a vodohospodářské – plochy staveb na ochranu před povodněmi (vodní díla)
<b>OZNAČENÍ ZMĚN V ÚZEMÍ</b>		
Z / 1		kód změny v území / pořadové číslo plochy
so-v		druh plochy s rozdílným způsobem využití
		<b>kód změny v území</b>
Z		- zastavitelná plocha
<b>PODMÍNKY PRO ROZHODOVÁNÍ</b>		
		územním plánem uložené pořízení územní studie

Spolufinancováno z prostředků Evropského fondu pro regionální rozvoj



EVROPSKÁ UNIE  
EVROPSKÝ FOND PRO REGIONÁLNÍ ROZVOJ  
ŠANCE PRO VÁŠ ROZVOJ



[www.strukturalni-fondy.cz/IOP](http://www.strukturalni-fondy.cz/IOP)

Územní plán je vypracovaný nad mapovým podkladem v měřítku katastrální mapy s platností k 15. listopadu 2010. Kompletní (včetně BPEJ) katastrální mapa ve formátu VFK byla zajištěna Obcí Kateřinice a byla zhotovitelé územního plánu poskytnuta firmou DIGIS, spol. s r. o., dne 28. února 2011. Podle Geoportálu ČÚZK byla katastrální mapa pro potřeby vymezení zastavitelných ploch doplněna s platností k 1. březnu 2011.

<b>Ing. arch. Ludmila Konečná</b> <b>URBANISTICKÁ SPOLEČNOST</b> Urbanismus, územní plánování, ekologie	
Odpovědný projektant : Ing. arch. Ludmila Konečná	
Projektant : Ing. arch. Ludmila Konečná, Ing. Dita Jalůvková	č. zak. : 092 N ú ÚP datum: 06 / 2011 , 01 / 2012 měřítko: 1 : 5 000
Pořizovatel : Městský úřad Kopřivnice	č. výkresu: <b>I.3. a)</b>